


Standortexposè

Burggasse 7, 4600 Wels



Inhalt:

Nahversorger (Bäckerei, Metzgerei, Supermarkt, Drogerie)	B 03
Nahversorger (Banken, Post, Tankstellen, Trafiken)	B 04
Gastronomie und Ausgehen	B 05
Ausbildung und Kinderbetreuung	B 06
Kunst und Kultur	B 07
Sport, Freizeit und Skigebiete	B 08
Ärzte	B 09
Medizinische Versorgung und Therapie	B 10
Öffentlicher Nahverkehr	B 11
Grünflächen und Erholungsräume	B 12
Festnetz Versorgung	B 13
Mobilnetz Versorgung	B 14
Lärmbelastung Schienenverkehr	B 15
Lärmbelastung Straße	B 16
Lärmbelastung Industrielärm	B 17
Lärmbelastung Flughafen	B 18
Altlasten	B 19
Überflutungsflächen (HQ 30)	B 20
Überflutungsflächen (HQ 100)	B 21
Überflutungsflächen (HQ 300)	B 22
Hinweisbereich (Wildbach- und Lawinenverbauung)	B 23
Blaue Vorbehaltsbereiche (Wildbach- und Lawinenverbauung)	B 24
Gefahrenzone (Lawine)	B 25
Gefahrenzone (Wildbach)	B 26
Gefahrenzone (Steinschlag, Hangrutschungen)	B 27
Haftungsausschluss	B 27

Nahversorger (Bäckerei, Metzgerei, Supermarkt, Drogerie)

Burggasse 7, 4600 Wels

Ergebnisinterpretation - Distanznetz

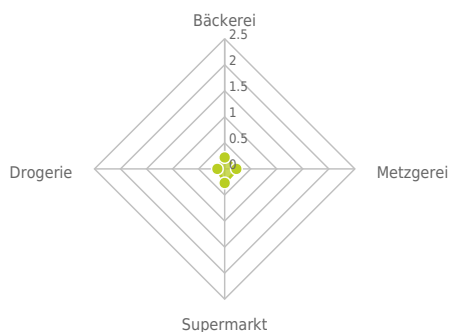
Das Distanznetz auf der rechten Seite gibt einen Überblick über die Entfernungen zur jeweils nächstgelegenen Einrichtung. Der Mittelpunkt markiert den Immobilienstandort. Je näher die Punkte beim Mittelpunkt liegen, desto geringer ist die Entfernung.

Ergebnisinterpretation - Balkendiagramm

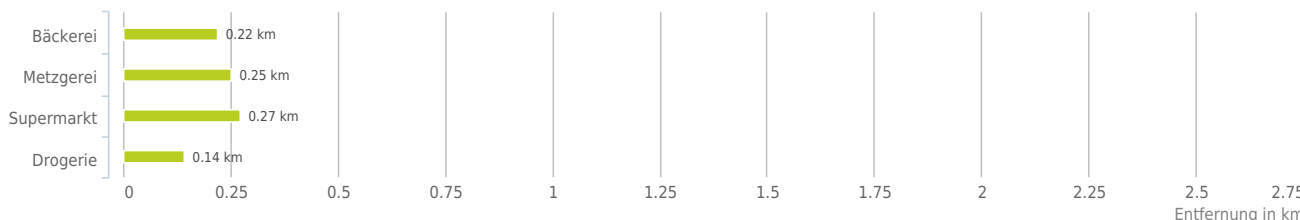
Untenstehende Kilometerangaben zeigen an wie weit der jeweils nächstgelegenen Nahversorger entfernt ist (in Städten Fußweg, am Land Autodistanz).



Distanzen zu Nahversorgern [km]



Distanzen zu den Nahversorgungseinrichtungen



bis 0,5 km:

- Bäckerei
- Metzgerei
- Supermarkt
- Drogerie

© IMMOSSERVICE AUSTRIA

Nahversorger (Banken, Post, Tankstellen, Trafiken)

Burggasse 7, 4600 Wels

Ergebnisinterpretation - Distanznetz

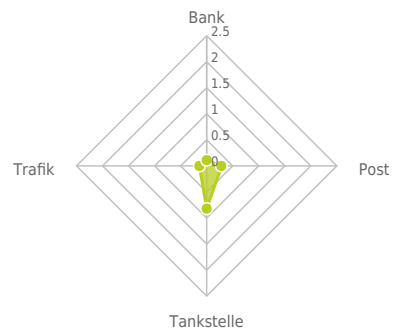
Das Distanznetz auf der rechten Seite gibt einen Überblick über die Entfernungen zur jeweils nächstgelegenen Einrichtung. Der Mittelpunkt markiert den Immobilienstandort. Je näher die Punkte beim Mittelpunkt liegen, desto geringer ist die Entfernung.

Ergebnisinterpretation - Balkendiagramm

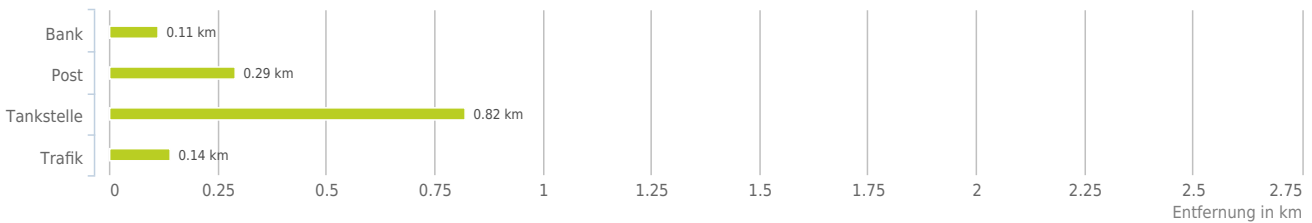
Untenstehende Kilometerangaben zeigen an wie weit der jeweils nächstgelegenen Nahversorger entfernt ist (in Städten Fußweg, am Land Autodistanz).



Distanzen zu Nahversorgern [km]



Distanzen zu den Nahversorgungseinrichtungen



bis 0,5 km:

- Bank
- Post
- Trafik

0,6 bis 2 km:

- Tankstelle

© IMMOSERVICE AUSTRIA

Gastronomie und Ausgehen

Burggasse 7, 4600 Wels

Ergebnisinterpretation - Distanznetz

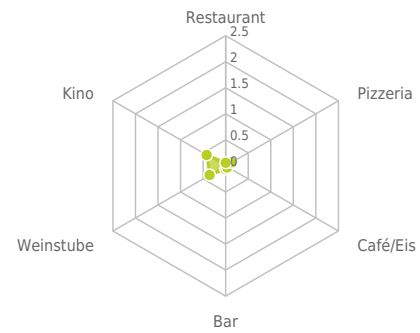
Das Distanznetz auf der rechten Seite gibt einen Überblick über die Entfernungen zur jeweils nächstgelegenen Einrichtung. Der Mittelpunkt markiert den Immobilienstandort. Je näher die Punkte beim Mittelpunkt liegen, desto geringer ist die Entfernung.

Ergebnisinterpretation - Balkendiagramm

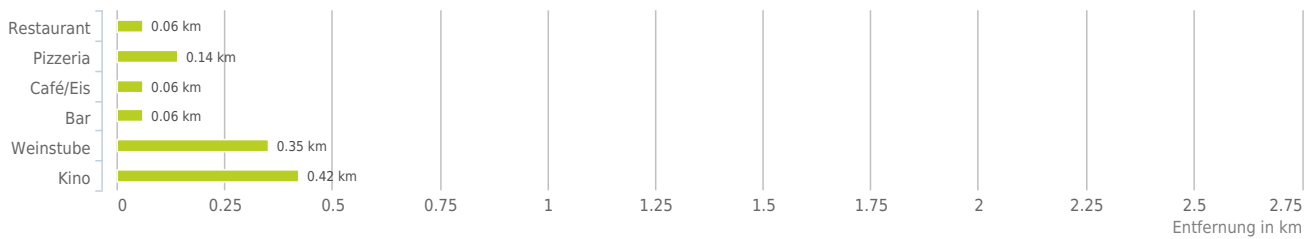
Untenstehende Kilometerangaben zeigen an wie weit die jeweils nächstgelegene Einrichtung entfernt ist (in Städten Fußweg, am Land Autodistanz).



Distanzen zu Ausgeheinrichtungen [km]



Distanzen zu den Ausgeheinrichtungen



bis 0,5 km:

- Restaurant
- Pizza/Snack
- Café/Eis
- Bar/Lokal
- Weinlokal
- Kino

über 2 km:

- Gasthaus: >5 km

Ausbildung und Kinderbetreuung

Burggasse 7, 4600 Wels

Ergebnisinterpretation - Distanznetz

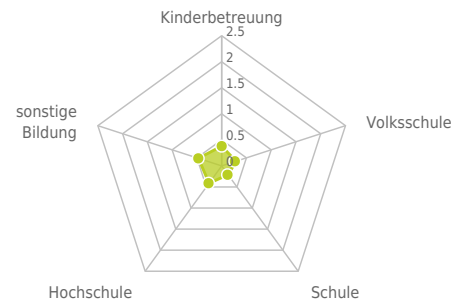
Das Distanznetz auf der rechten Seite gibt einen Überblick über die Entfernungen zur jeweils nächstgelegenen Einrichtung. Der Mittelpunkt markiert den Immobilienstandort. Je näher die Punkte beim Mittelpunkt liegen, desto geringer ist die Entfernung.

Ergebnisinterpretation - Balkendiagramm

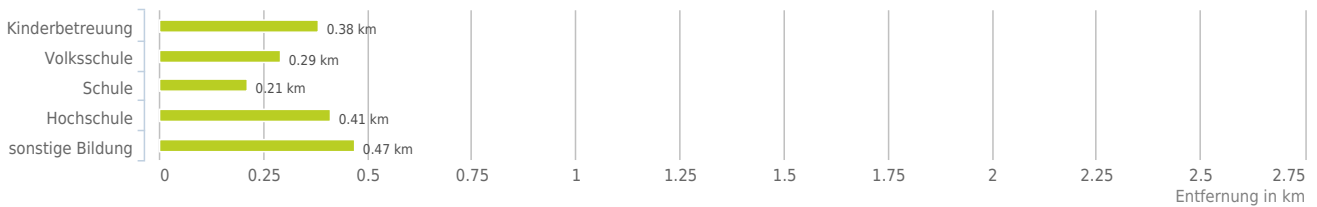
Untenstehende Kilometerangaben zeigen an wie weit die jeweils nächstgelegene Einrichtung entfernt ist (in Städten Fußweg, am Land Autodistanz).



Distanzen zu Bildungseinrichtungen [km]



Distanzen zu den Bildungseinrichtungen



bis 0,5 km:

- Kinderbetreuung
- Volksschule
- Schule
- Hochschule
- sonstige Bildung

© IMMOSERVICE AUSTRIA

Kunst und Kultur

Burggasse 7, 4600 Wels

Ergebnisinterpretation - Distanznetz

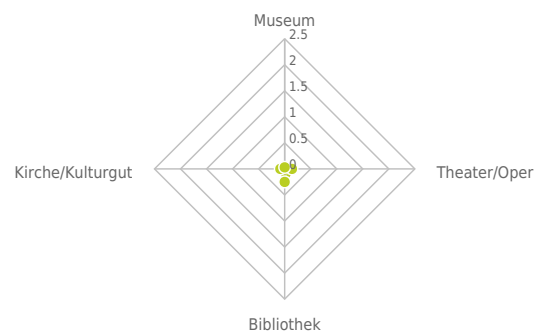
Das Distanznetz auf der rechten Seite gibt einen Überblick über die Entfernungen zur jeweils nächstgelegenen Einrichtung. Der Mittelpunkt markiert den Immobilienstandort. Je näher die Punkte beim Mittelpunkt liegen, desto geringer ist die Entfernung.

Ergebnisinterpretation - Balkendiagramm

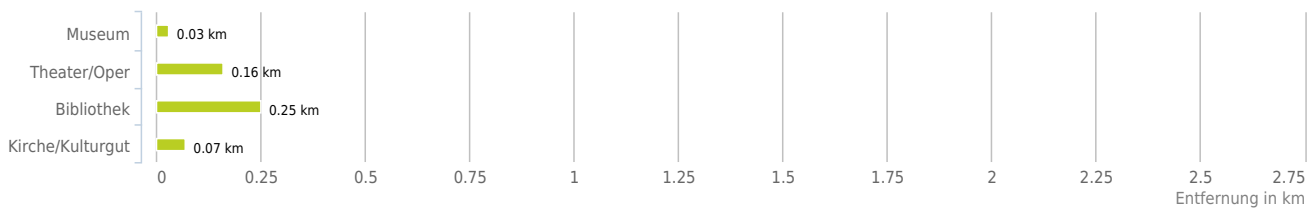
Untenstehende Kilometerangaben zeigen an wie weit die jeweils nächstgelegene Einrichtung entfernt ist (in Städten Fußweg, am Land Autodistanz).



Distanzen zu Kultureinrichtungen [km]



Distanzen zu den Kultureinrichtungen



bis 0,5 km:

- Museum
- Theater/Oper
- Bibliothek
- Kirche/Kulturgut

© IMMOSERVICE AUSTRIA

Sport, Freizeit und Skigebiete

Burggasse 7, 4600 Wels

Ergebnisinterpretation - Distanznetz

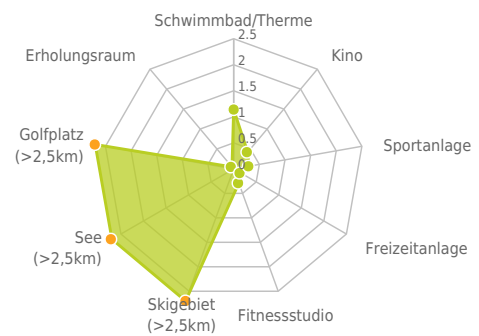
Das Distanznetz auf der rechten Seite gibt einen Überblick über die Entfernungen zur jeweils nächstgelegenen Einrichtung. Der Mittelpunkt markiert den Immobilienstandort. Je näher die Punkte beim Mittelpunkt liegen, desto geringer ist die Entfernung.

Ergebnisinterpretation - Balkendiagramm

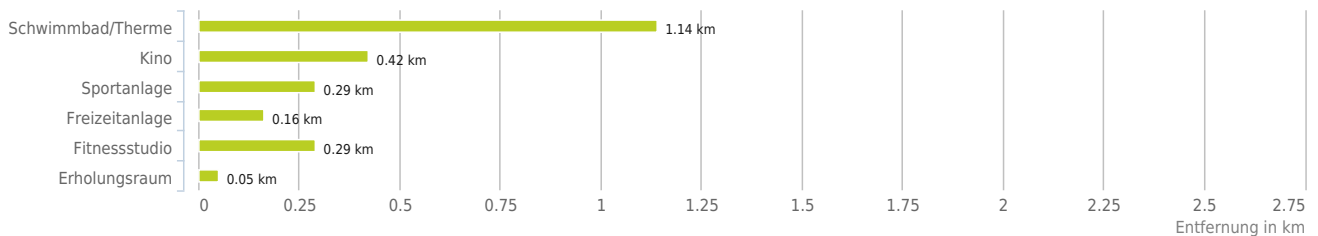
Untenstehende Kilometerangaben zeigen an wie weit die jeweils nächstgelegene Einrichtung entfernt ist (in Städten Fußweg, am Land Autodistanz).



Distanzen zu Freizeiteinrichtungen [km]



Distanzen zu den Freizeiteinrichtungen



bis 0,5 km:

- Kino
- Sportanlage
- Freizeitanlage
- Fitnessstudio
- Erholungsraum

0,6 bis 2 km:

- Schwimmbad/Therme

über 2 km:

- Videothek: >5 km
- Skilift: >5 km
- Golfplatz: >5 km
- See: >5 km

© IMMOSERVICE AUSTRIA

Ärzte

Burggasse 7, 4600 Wels

Ergebnisinterpretation - Distanznetz

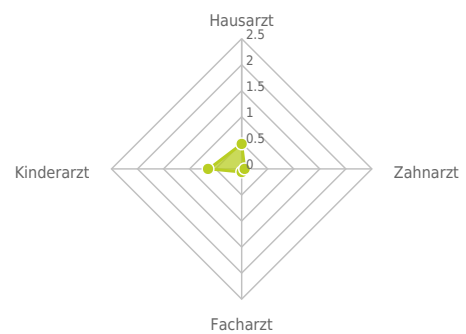
Das Distanznetz auf der rechten Seite gibt einen Überblick über die Entfernungen zur jeweils nächstgelegenen Einrichtung. Der Mittelpunkt markiert den Immobilienstandort. Je näher die Punkte beim Mittelpunkt liegen, desto geringer ist die Entfernung.

Ergebnisinterpretation - Balkendiagramm

Untenstehende Kilometerangaben zeigen an wie weit die jeweils nächstgelegene Einrichtung entfernt ist (in Städten Fußweg, am Land Autodistanz).



Distanzen zu Ärzten [km]



Distanzen zu Ärzten



bis 0,5 km:

- Arzt für Allgemeinmedizin
- Zahnarzt
- Facharzt

0,6 bis 2 km:

- Kinderarzt

© IMMOSERVICE AUSTRIA

Medizinische Versorgung und Therapie

Burggasse 7, 4600 Wels

Ergebnisinterpretation - Distanznetz

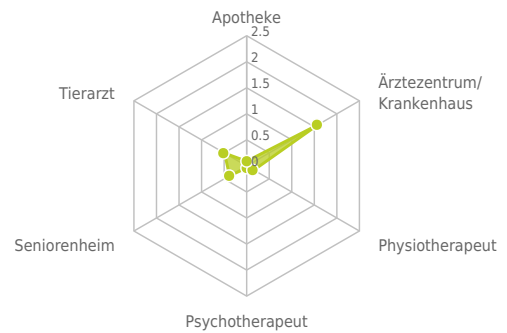
Das Distanznetz auf der rechten Seite gibt einen Überblick über die Entfernungen zur jeweils nächstgelegenen Einrichtung. Der Mittelpunkt markiert den Immobilienstandort. Je näher die Punkte beim Mittelpunkt liegen, desto geringer ist die Entfernung.

Ergebnisinterpretation - Balkendiagramm

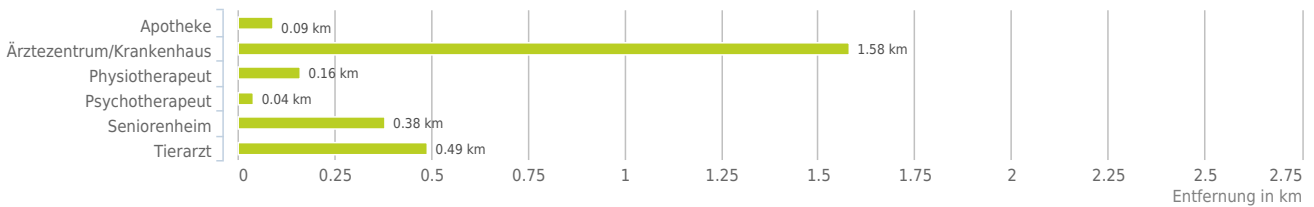
Untenstehende Kilometerangaben zeigen an wie weit die jeweils nächstgelegene Einrichtung entfernt ist (in Städten Fußweg, am Land Autodistanz).



Distanzen zu Gesundheitseinrichtungen [km]



Distanzen zu Gesundheitseinrichtungen



bis 0,5 km:

- Apotheke
- Physiotherapeut
- Psychotherapeut
- Seniorenheim
- Tierarzt

0,6 bis 2 km:

- Ärztezentrum/Krankenhaus

Öffentlicher Nahverkehr

Burggasse 7, 4600 Wels

Ergebnisinterpretation - Distanznetz

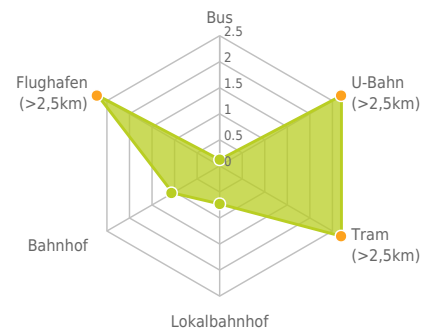
Das Distanznetz auf der rechten Seite gibt einen Überblick über die Entfernungen zur jeweils nächstgelegenen Einrichtung. Der Mittelpunkt markiert den Immobilienstandort. Je näher die Punkte beim Mittelpunkt liegen, desto geringer ist die Entfernung.

Ergebnisinterpretation - Balkendiagramm

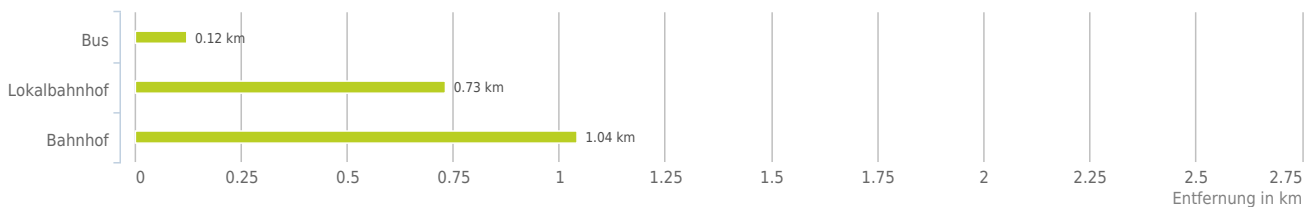
Untenstehende Kilometerangaben zeigen an wie weit die jeweils nächstgelegene Einrichtung entfernt ist (in Städten Fußweg, am Land Autodistanz).



Distanzen zum öffentlichen Verkehr [km]



Distanzen zu Einrichtungen des öffentlichen Verkehrs



bis 0,5 km:

- Bus

0,6 bis 2 km:

- Lokalbahnhof
- Bahnhof

über 2 km:

- U-Bahn: >5 km
- Straßenbahn: >5 km
- Flughafen: >5 km

www.openstreetmap.org/copyright
© IMMOSERVICE AUSTRIA

Grünflächen und Erholungsräume

Burggasse 7, 4600 Wels

Erklärung

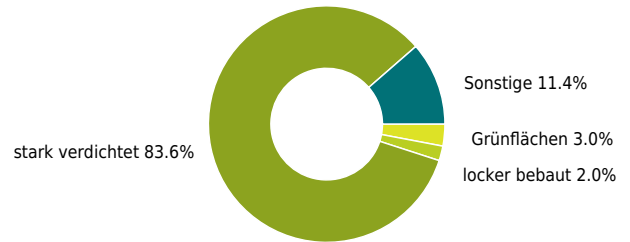
Grünflächen und Erholungsräume umfassen Wälder, Wiesen und Seen genauso wie innerstädtische Grünanlagen. Ländliche Gemeinden weisen in der Regel deutlich höhere Grünflächenanteile und Erholungsräume auf.

Ergebnis

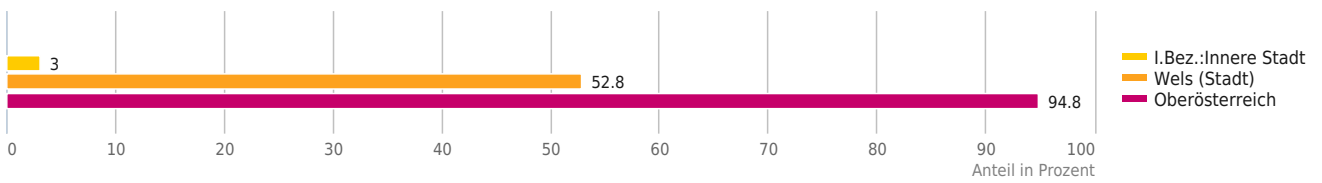
"I.Bez.:Innere Stadt" verfügt über einen Grünflächenanteil von 3,0%.



Grünflächenanteil



Grünflächenanteil



© IMMOSERVICE AUSTRIA



Festnetz Versorgung

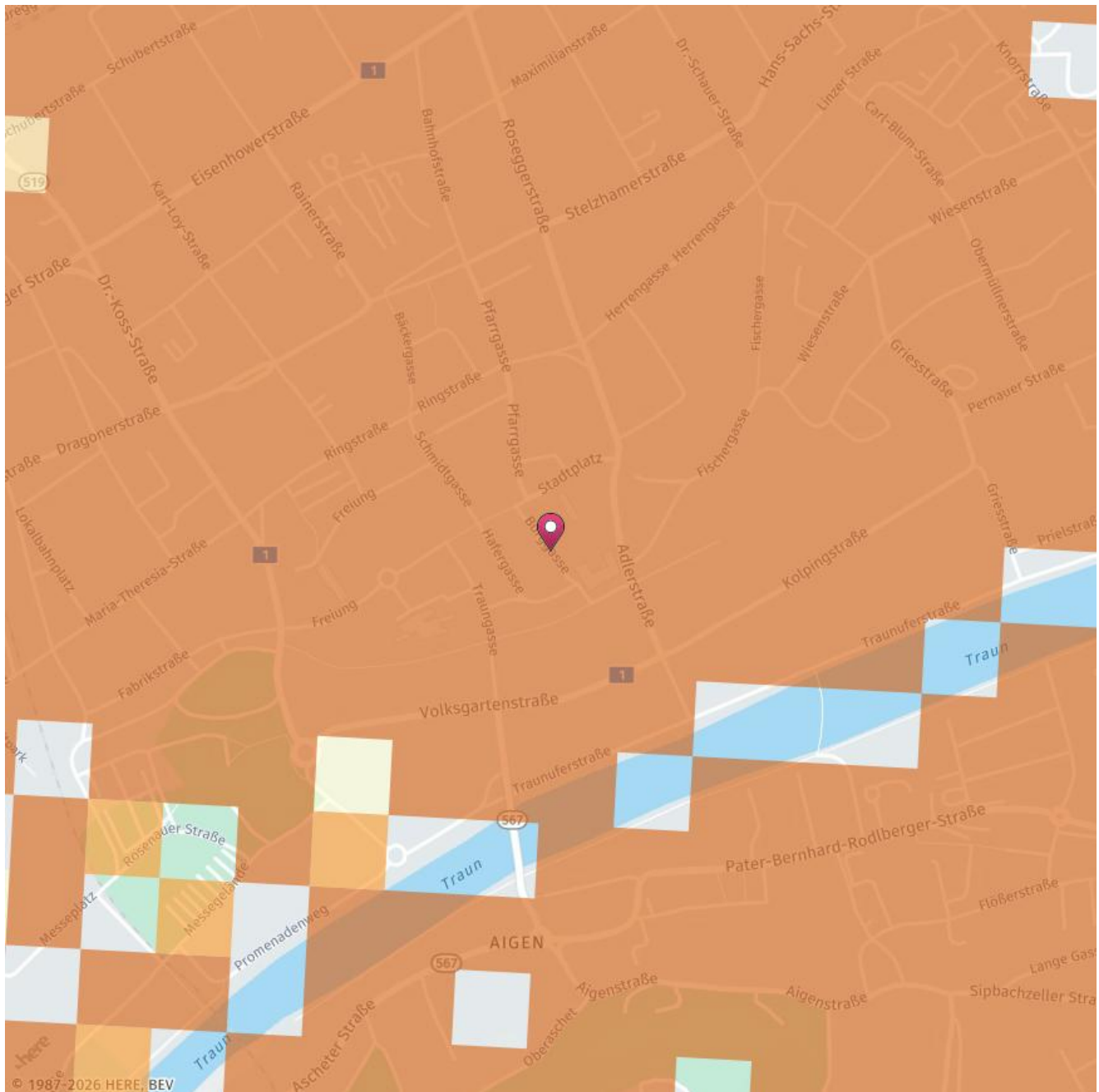
Burggasse 7, 4600 Wels

Erklärung

Der Indikator Festnetz Versorgung bildet im 100x100 Meter Raster die normalerweise zur Verfügung stehende Download-Geschwindigkeit des Festnetzes ab. Es wird an der gewählten Adresse die bestmögliche Bandbreitenklasse, die für mindestens 75% der Wohnsitze verfügbar ist, angegeben. In Einzelfällen kann es durch Abhängigkeiten wie Verfügbarkeit, Distanzen, Störeinflüsse, Abschattungen und Topographie zu Abweichungen kommen.

In dieser Gemeinde gibt es folgende Breitbandanbieter:

A1 Telekom Austria Aktiengesellschaft, BBi Breitbandinfrastruktur GmbH, LinzNet Internet Service Provider GmbH, LIWEST Kabelmedien GmbH, Magenta Telekom, Multimedia One GmbH, Tele2 Telecommunication GmbH



Legende

- unter 1 Mbit/s
- 10 bis 30 Mbit/s
- 30 bis 100 Mbit/s
- 100 bis 1000 Mbit/s
- über 1000 Mbit/s

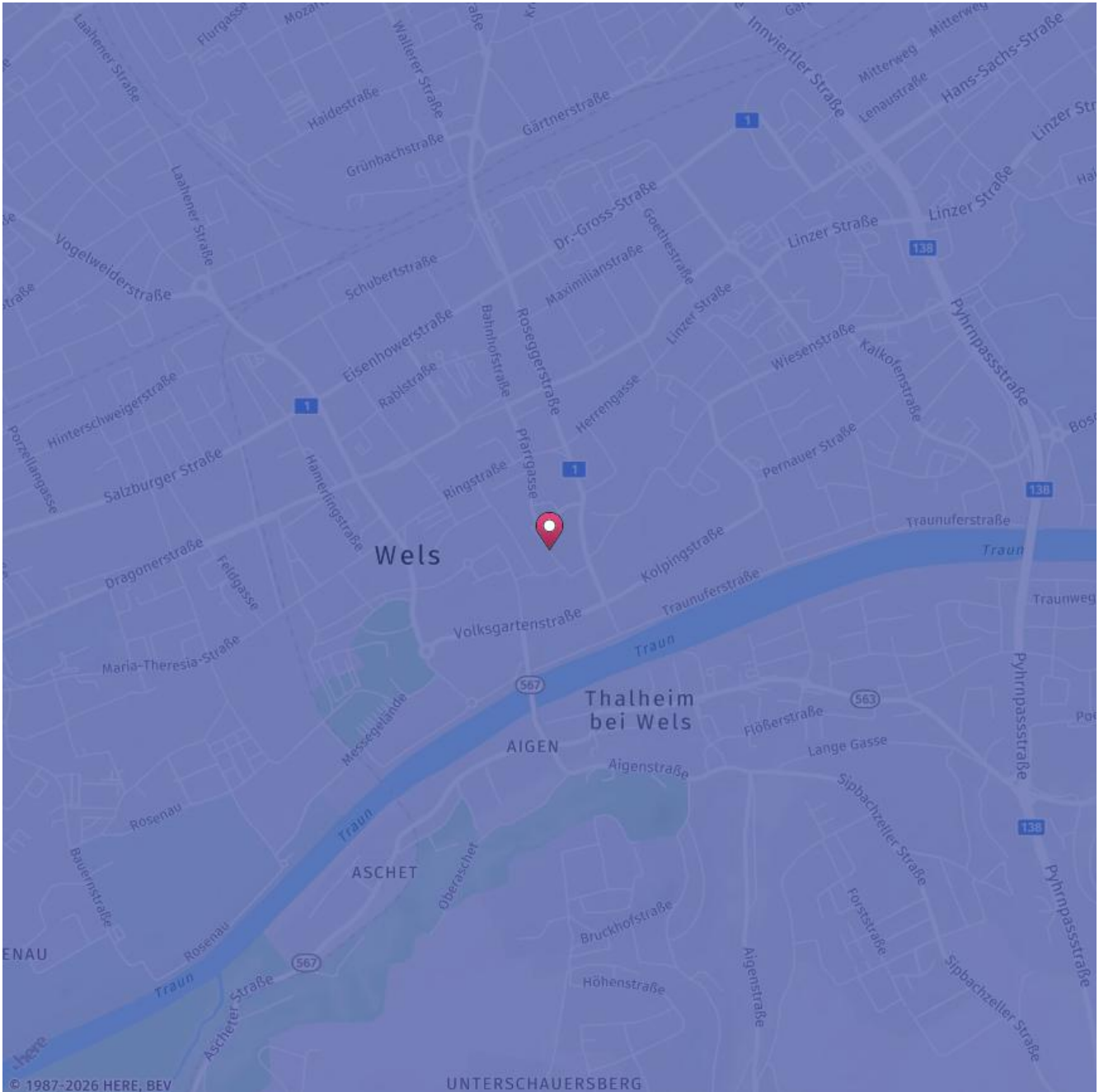
© BMVIT

© IMMOSERVICE AUSTRIA

Mobilnetz Versorgung

Burggasse 7, 4600 Wels

Der Indikator Mobilnetz Versorgung zeigt die geschätzte maximale Download-Geschwindigkeit des Mobilfunk Netzes in 4 Klassen an. Diese basieren auf freiwillig gelieferten Versorgungsdaten der Telekommunikationsunternehmen und werden als Versorgungsflächen dargestellt. In Einzelfällen kann es durch Abhängigkeiten wie Verfügbarkeit, Distanzen, Störeinflüsse, Abschattungen und Topographie zu Abweichungen kommen.



Legende

■ unter 2 Mbit/s
■ über 100 Mbit/s

■ 2 bis 30 Mbit/s

■ 30 bis 100 Mbit/s

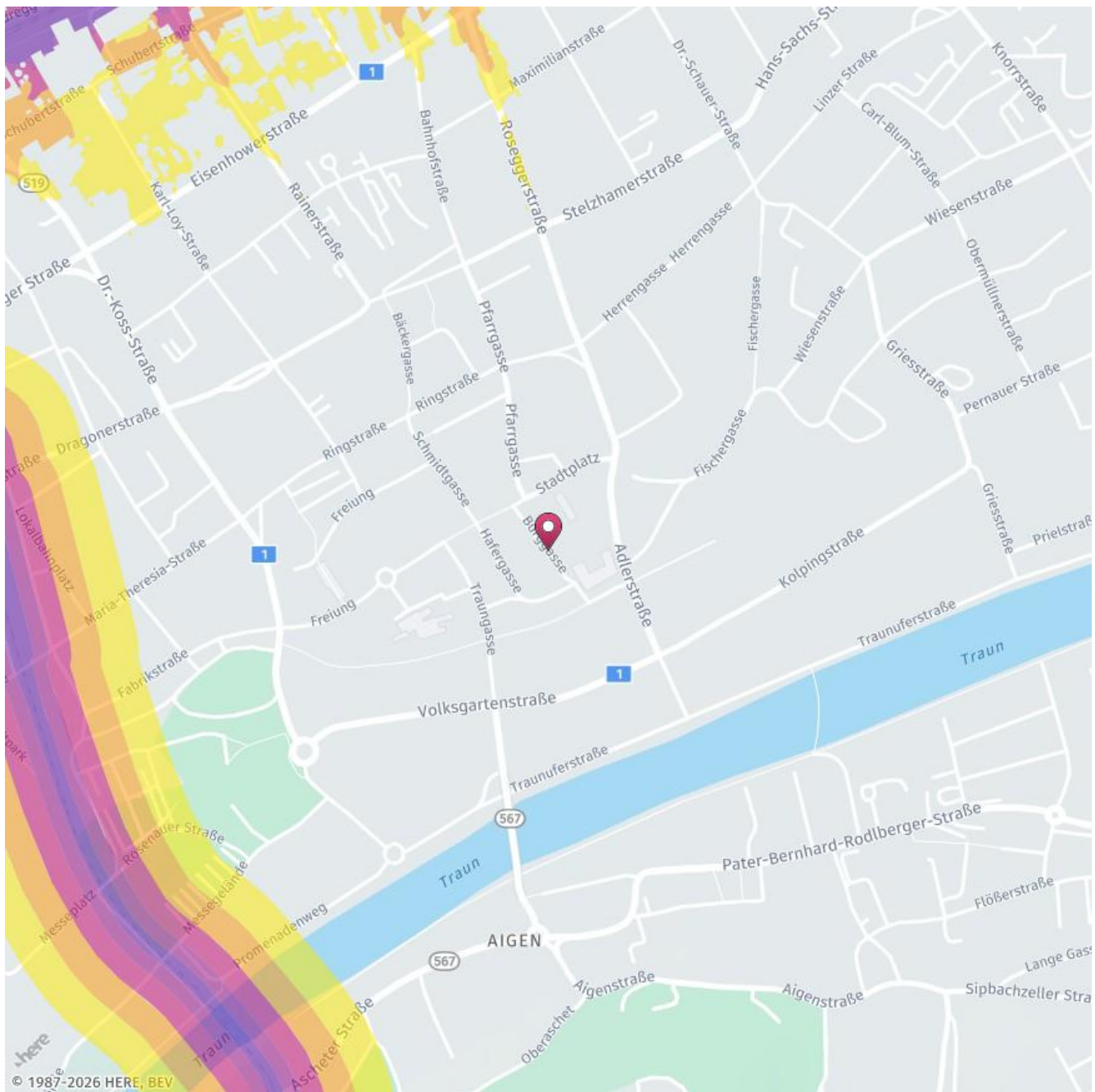
© BMVIT

© IMMOSSERVICE AUSTRIA

Lärmbelastung Schienenverkehr

Burggasse 7, 4600 Wels

Auf der Karte ist die Lärmbelastung farblich dargestellt. Um ein Gefühl für die angegebene Lautstärke zu bekommen, sind Durchschnittswerte für Gespräch, Staubsauger und Laubbläser angeführt.



Legende

- sehr leise (ab 55 db)
- leise (ab 60 db) = normalem Gespräch
- mittel (ab 65 db)
- laut (ab 70 db) = Staubsauger
- sehr laut (ab 75 db) = Laubbläser

(Wenn der gesuchte Bereich nicht in einer Lärmzone liegt, so bedeutet das noch nicht, dass keine Lärmbelastung vorliegt! Die angezeigte Karte enthält außerhalb der vollständig bearbeiteten Ballungsräume nur Lärm von Haupteisenbahnstrecken mit mehr als 30.000 Zügen/Jahr [das sind rund 80 Züge/Tag]).

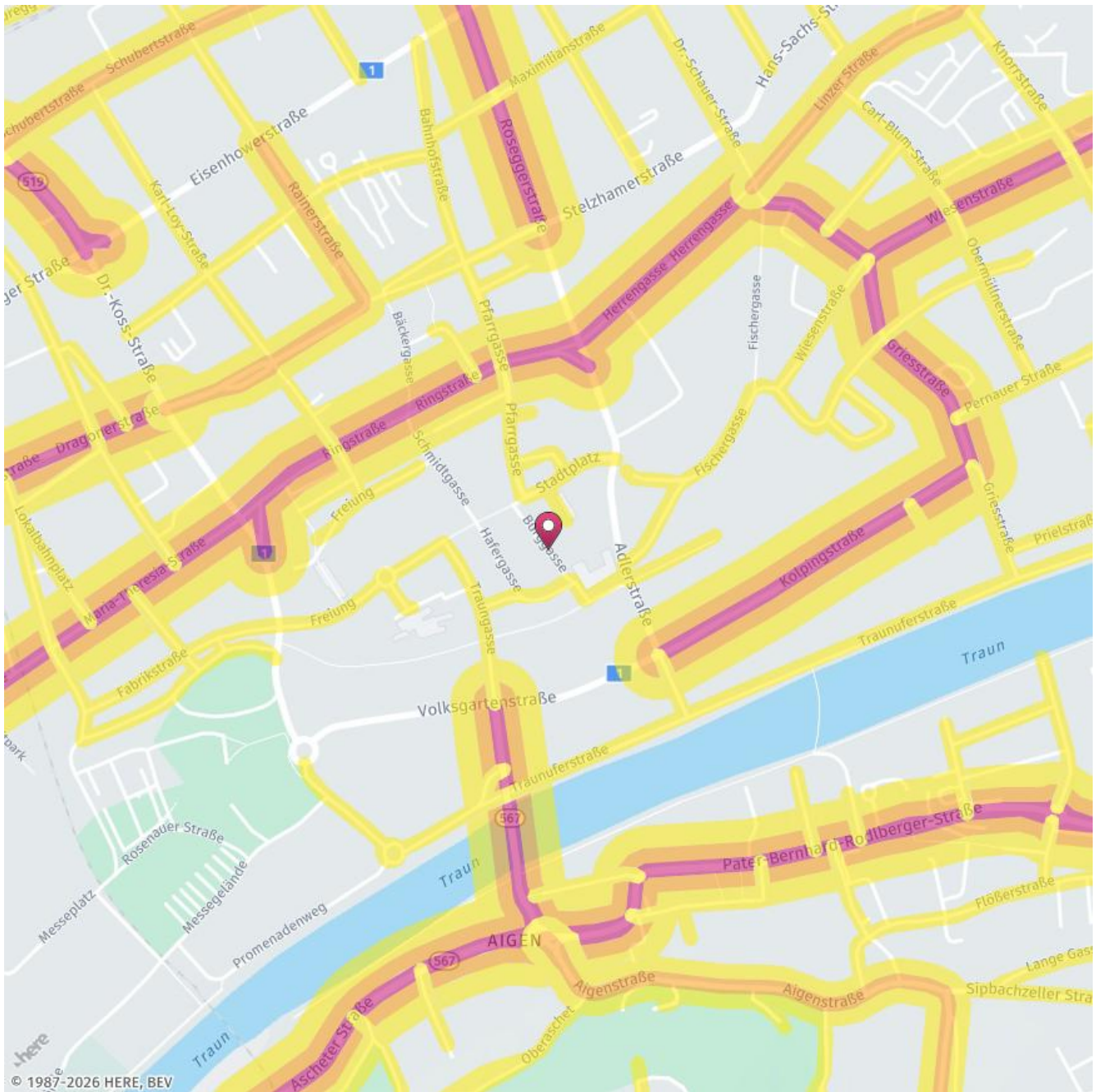
Die Lärmdaten wurden von laerminfo.at zur Verfügung gestellt.

© IMMOSERVICE AUSTRIA

Lärmbelastung Straße

Burggasse 7, 4600 Wels

Auf der Karte ist die Lärmbelastung farblich dargestellt. Um ein Gefühl für die angegebene Lautstärke zu bekommen, sind Durchschnittswerte für Gespräch, Staubsauger und Laubbläser angeführt.



Legende

sehr leise (ab 55 db)	leise (ab 60 db) = normalem Gespräch	mittel (ab 65 db)	laut (ab 70 db) = Staubsauger	sehr laut (ab 75 db) = Laubbläser
-----------------------	---	-------------------	----------------------------------	--------------------------------------

(Wenn der gesuchte Bereich nicht in einer Lärmzone liegt, so bedeutet das noch nicht, dass keine Lärmbelastung vorliegt!)

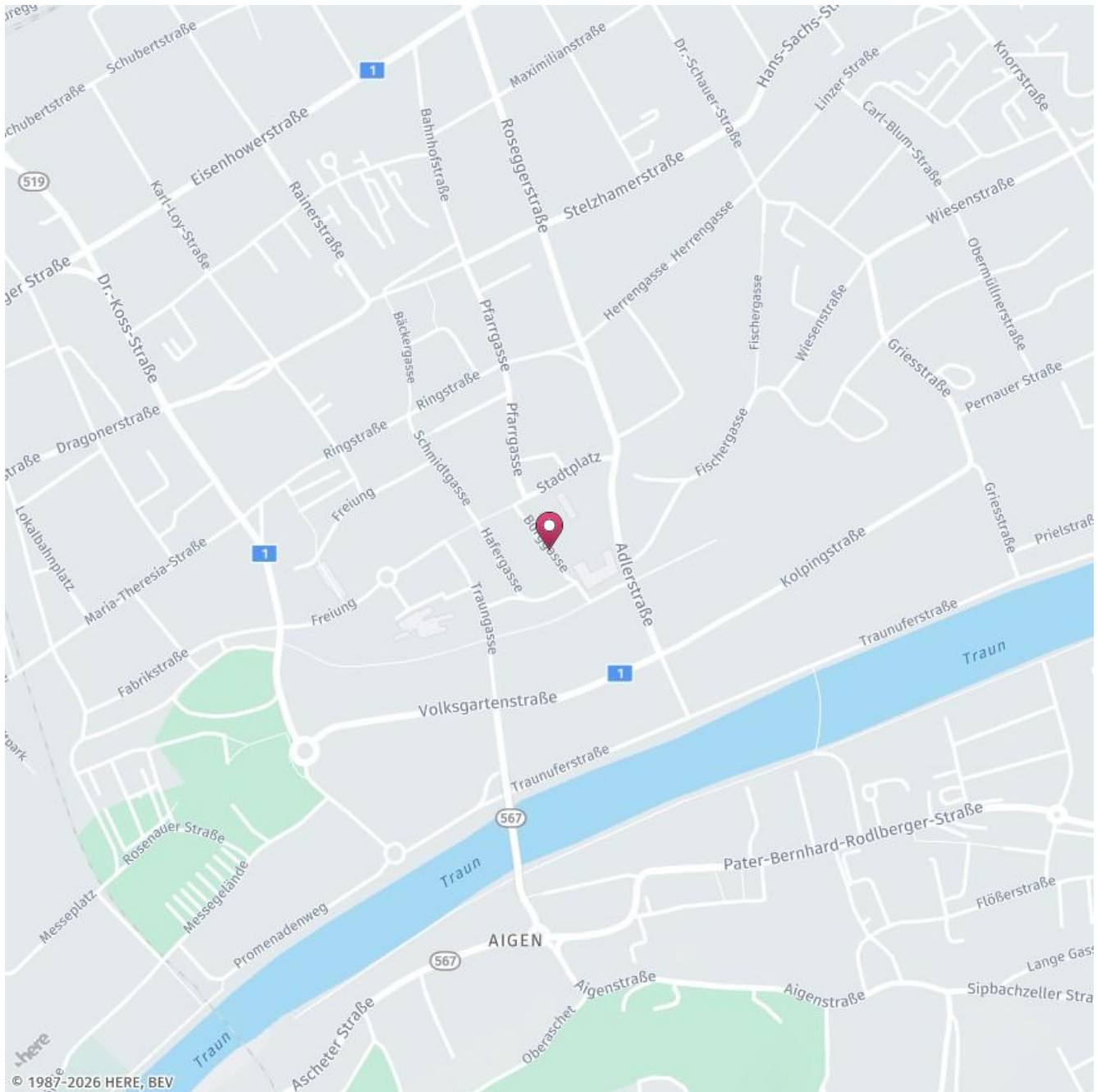
Die Lärmdaten wurden von laerminfo.at zur Verfügung gestellt.

© IMMOSSERVICE AUSTRIA

Lärmbelastung Industrielärm

Burggasse 7, 4600 Wels

Auf der Karte ist die Lärmbelastung farblich dargestellt. Um ein Gefühl für die angegebene Lautstärke zu bekommen, sind Durchschnittswerte für Gespräch, Staubsauger und Laubbläser angeführt.



Legende

- sehr leise (ab 55 db)
- leise (ab 60 db) = normalem Gespräch
- mittel (ab 65 db)
- laut (ab 70 db) = Staubsauger
- sehr laut (ab 75 db) = Laubbläser

(Aktuelle Karten liegen für die Ballungsräume Graz, Innsbruck, Linz, Salzburg und Wien vor. Wenn der gesuchte Bereich nicht in einer Lärmzone liegt, so bedeutet das noch nicht, dass keine Lärmbelastung vorliegt! Die angezeigte Karte enthält nur Lärm von IPPC-Anlagen oder IPPC-Anlagenteilen von Industrieanlagen, die in den ausgewiesenen Ballungsräumen liegen.)

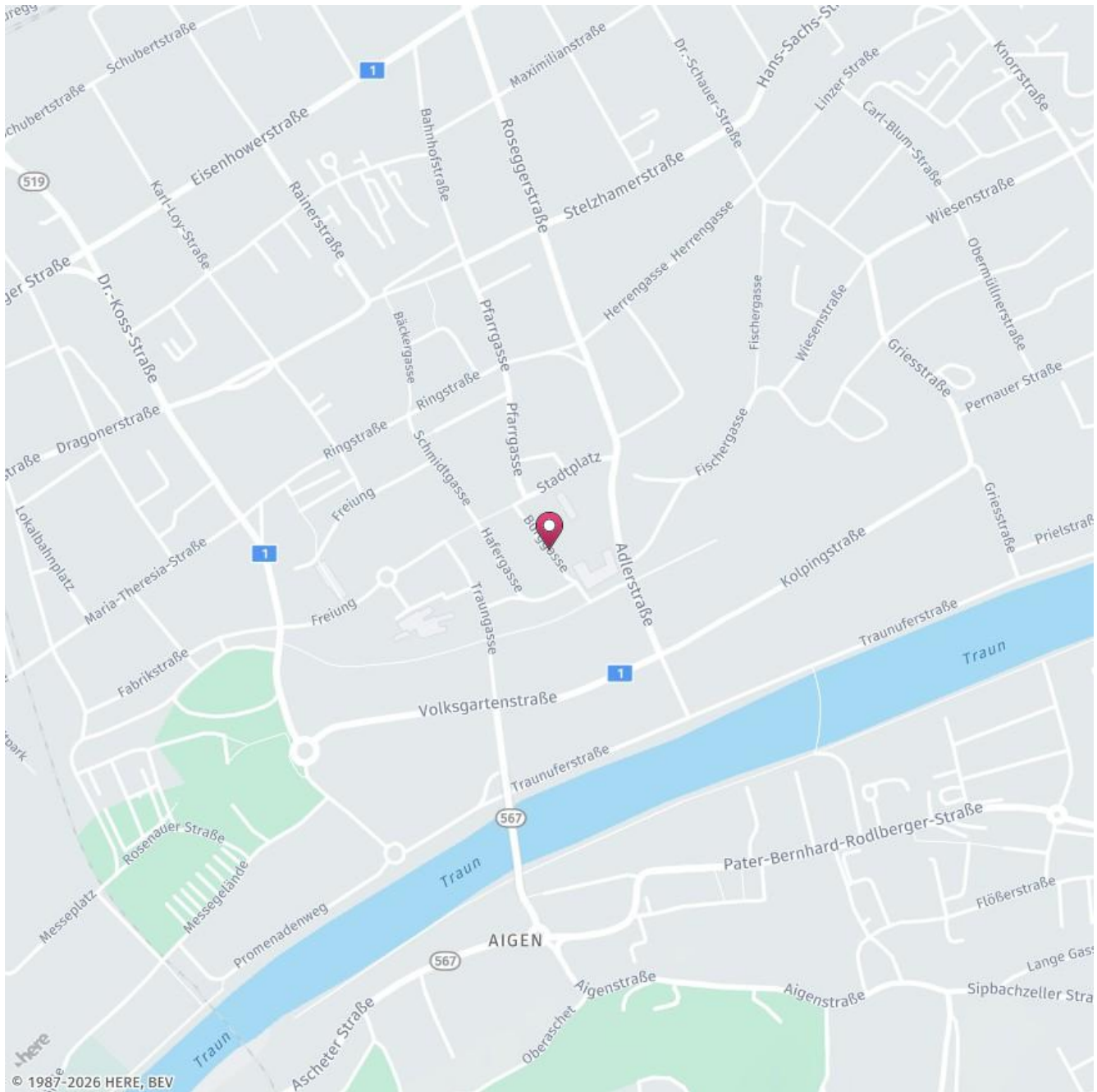
Die Lärmdaten wurden von laerminfo.at zur Verfügung gestellt.

© IMMOSERVICE AUSTRIA

Lärmbelastung Flughafen

Burggasse 7, 4600 Wels

Auf der Karte ist die Lärmbelastung farblich dargestellt. Um ein Gefühl für die angegebene Lautstärke zu bekommen, sind Durchschnittswerte für Gespräch, Staubsauger und Laubbläser angeführt.



Legende

- sehr leise (ab 55 db)
- leise (ab 60 db) = normalem Gespräch
- mittel (ab 65 db)
- laut (ab 70 db) = Staubsauger
- sehr laut (ab 75 db) = Laubbläser

(Wenn der gesuchte Bereich nicht in einer Lärmzone liegt, so bedeutet das noch nicht, dass keine Lärmbelastung vorliegt! Die angezeigte Karte enthält nur Lärm in der Umgebung von Flughäfen.)

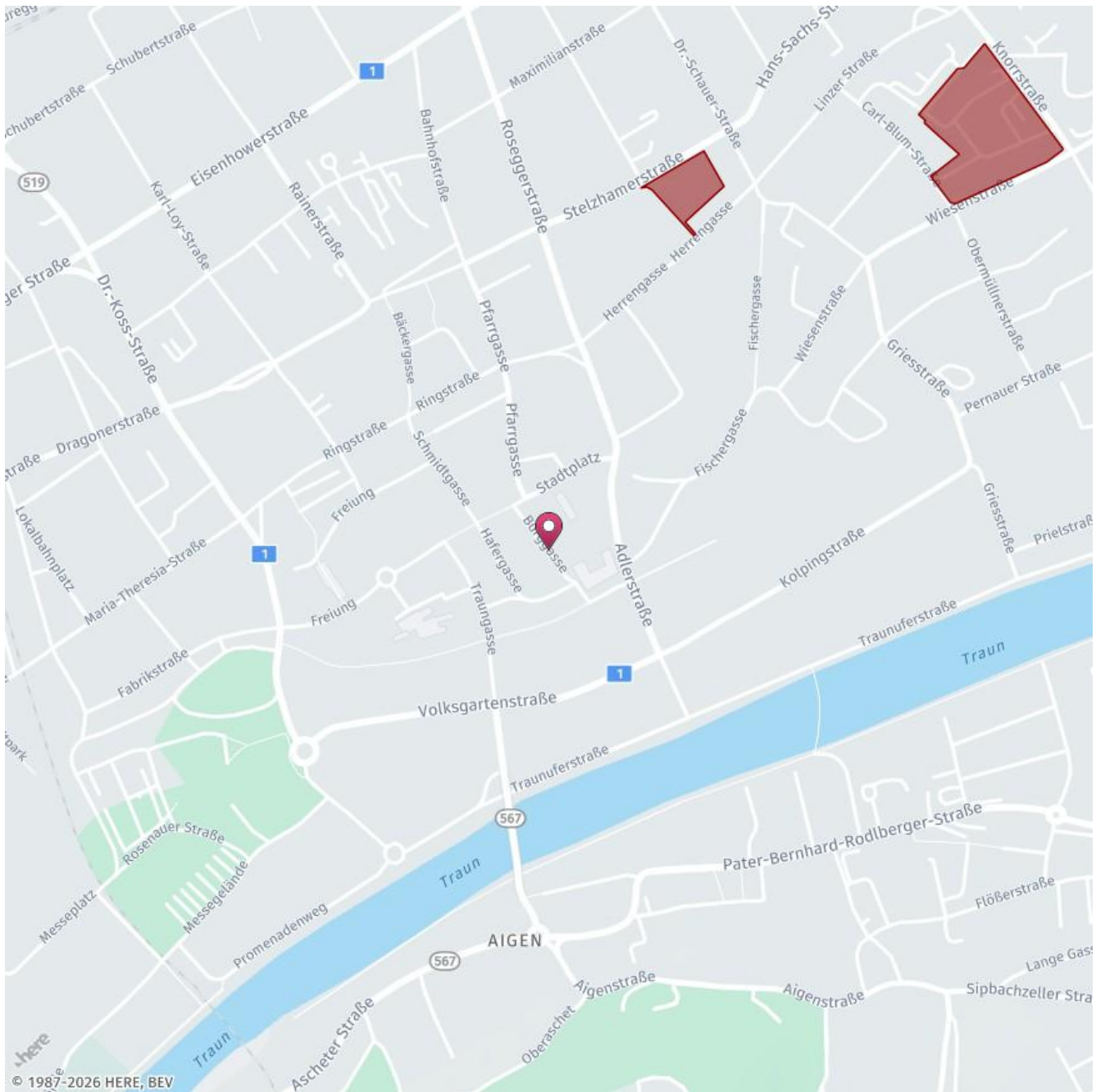
Die Lärmdaten wurden von laerminfo.at zur Verfügung gestellt.

© IMMOSSERVICE AUSTRIA

Altlasten

Burggasse 7, 4600 Wels

Unter Altlasten versteht man Standorte an denen mit Abfällen bzw. umweltgefährdenden Stoffen umgegangen worden ist (z.B. stillgelegte Abfallbeseitigungsanlagen). Auf der Karte werden die Risikoflächen rot eingefärbt.



Legende

■ Risikofläche Altlasten

Altablagerungen und Altstandorte, die als Verdachtsflächen gemeldet wurden und bei denen durch Untersuchungen nachgewiesen wurde, dass von ihnen eine erhebliche Gefahr für die Gesundheit des Menschen oder die Umwelt ausgeht, werden als Altlasten in den Altlastenatlas eingetragen. Der lange Beobachtungszeitraum hat zur Folge, dass Schutz- oder Aufbereitungsmaßnahmen der letzten Jahre noch nicht berücksichtigt sind. © Umweltbundesamt GmbH

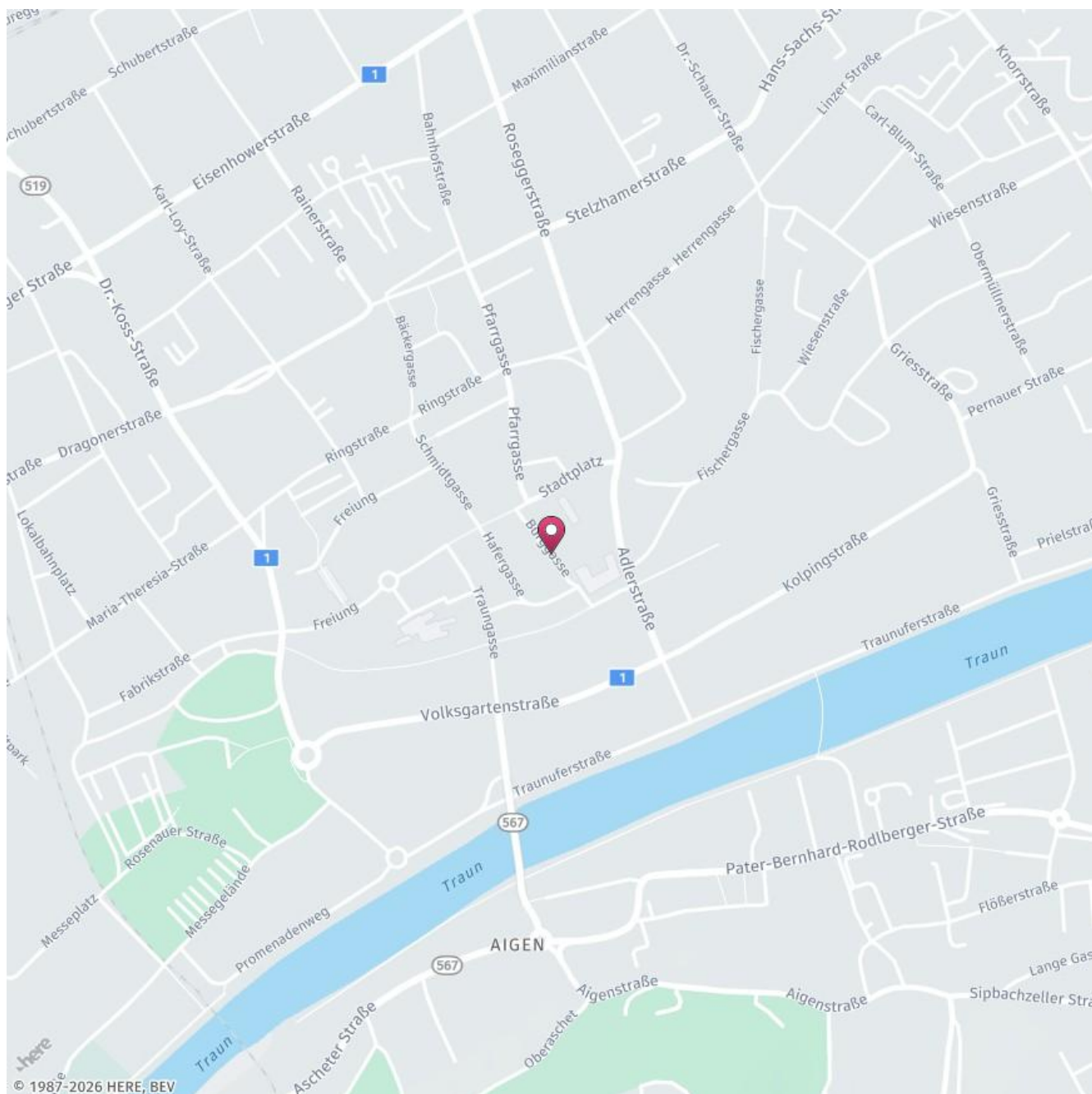
© European Union, 1995-2015, Inspire Geoportal

© IMMOSSERVICE AUSTRIA

Überflutungsflächen (HQ 30)

Burggasse 7, 4600 Wels

Auf der Karte die Überflutungsflächen blau eingefärbt. Überflutungsflächen (HQ 30) bedeutet, dass in einem Zeitraum von 30 Jahren durchschnittlich eine Überflutung in diesen Bereichen auftritt.



Legende

■ Überflutungsfläche HQ 30

Aus der Tatsache, dass ein bestimmtes Gebiet nicht ausgewiesen ist, kann nicht geschlossen werden, dass hier keine Überflutungsgefahr besteht. Grundsätzlich kann es überall zu Überflutungen kommen (z.B. durch extreme Niederschlagsereignisse). Dargestellt werden Überflutungsflächen für ein Hochwasser hoher Wahrscheinlichkeit (Wiederkehrintervall durchschnittlich 30 Jahre) (Schnittmenge von Daten aus Abflussuntersuchungen (ABU), Hochwasserrisikozonierung Austria (HORA), zum Teil auch aus Gefahrenzonenplänen (GZP) der Bundeswasserbauverwaltung (BWV) und der Wildbach- und Lawinerverbauung (WLW)).

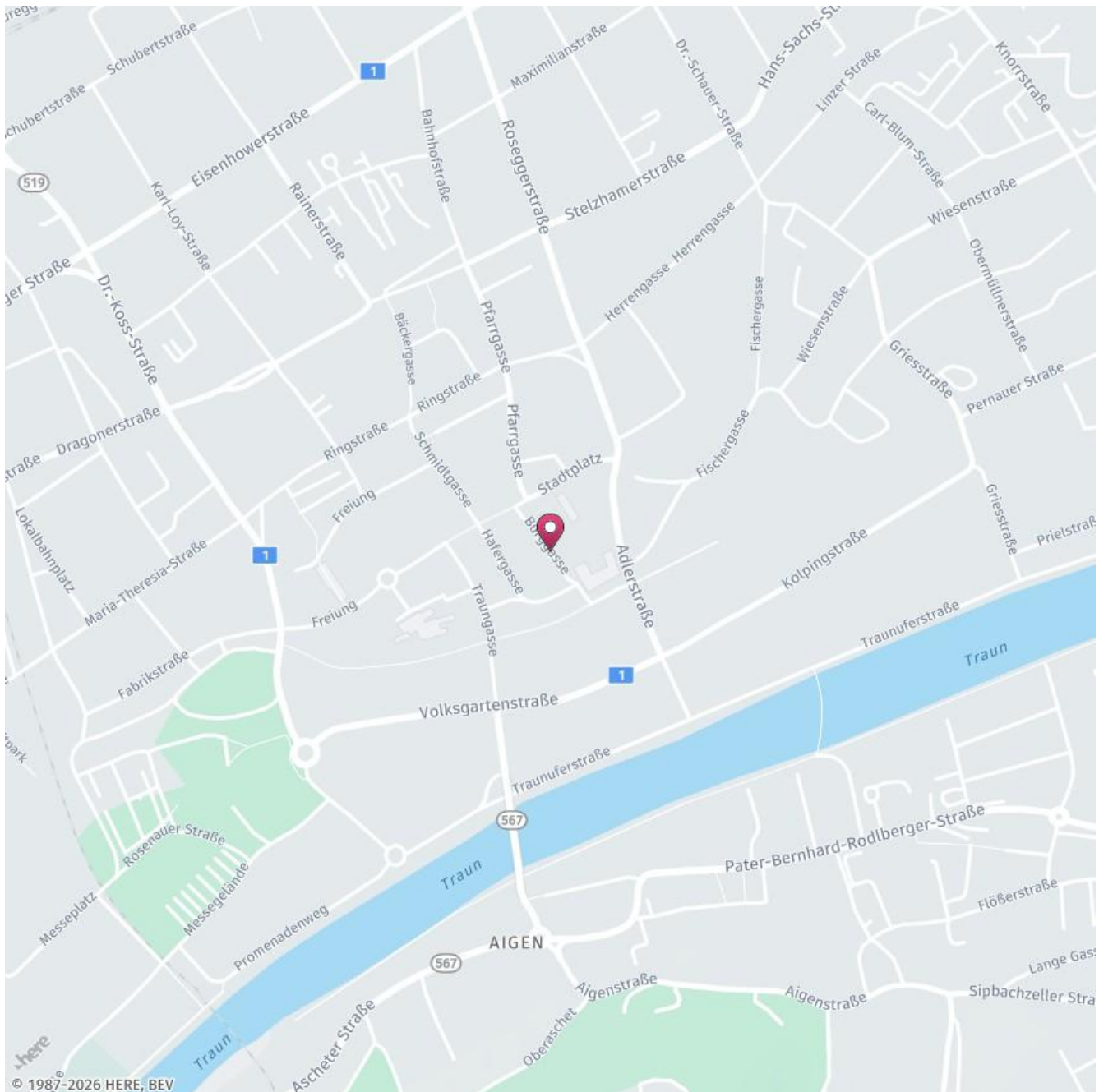
© BMFLUW

© IMMOSSERVICE AUSTRIA

Überflutungsflächen (HQ 100)

Burggasse 7, 4600 Wels

Auf der Karte die Überflutungsflächen blau eingefärbt. Überflutungsflächen (HQ 100) bedeutet, dass in einem Zeitraum von 100 Jahren durchschnittlich eine Überflutung in diesen Bereichen auftritt.



Legende

■ Überflutungsfläche HQ 100

Aus der Tatsache, dass ein bestimmtes Gebiet nicht ausgewiesen ist, kann nicht geschlossen werden, dass hier keine Überflutungsgefahr besteht. Grundsätzlich kann es überall zu Überflutungen kommen (z.B. durch extreme Niederschlagsereignisse). Dargestellt werden Überflutungsflächen für ein Hochwasser mittlerer Wahrscheinlichkeit (Wiederkehrintervall durchschnittlich 100 Jahre) (Schnittmenge von Daten aus Abflussuntersuchungen (ABU), Hochwasserrisikozonierung Austria (HORA), zum Teil auch aus Gefahrenzonenplänen (GZP) der Bundeswasserbauverwaltung (BWV) und der Wildbach- und Lawinerverbauung (WLW)).

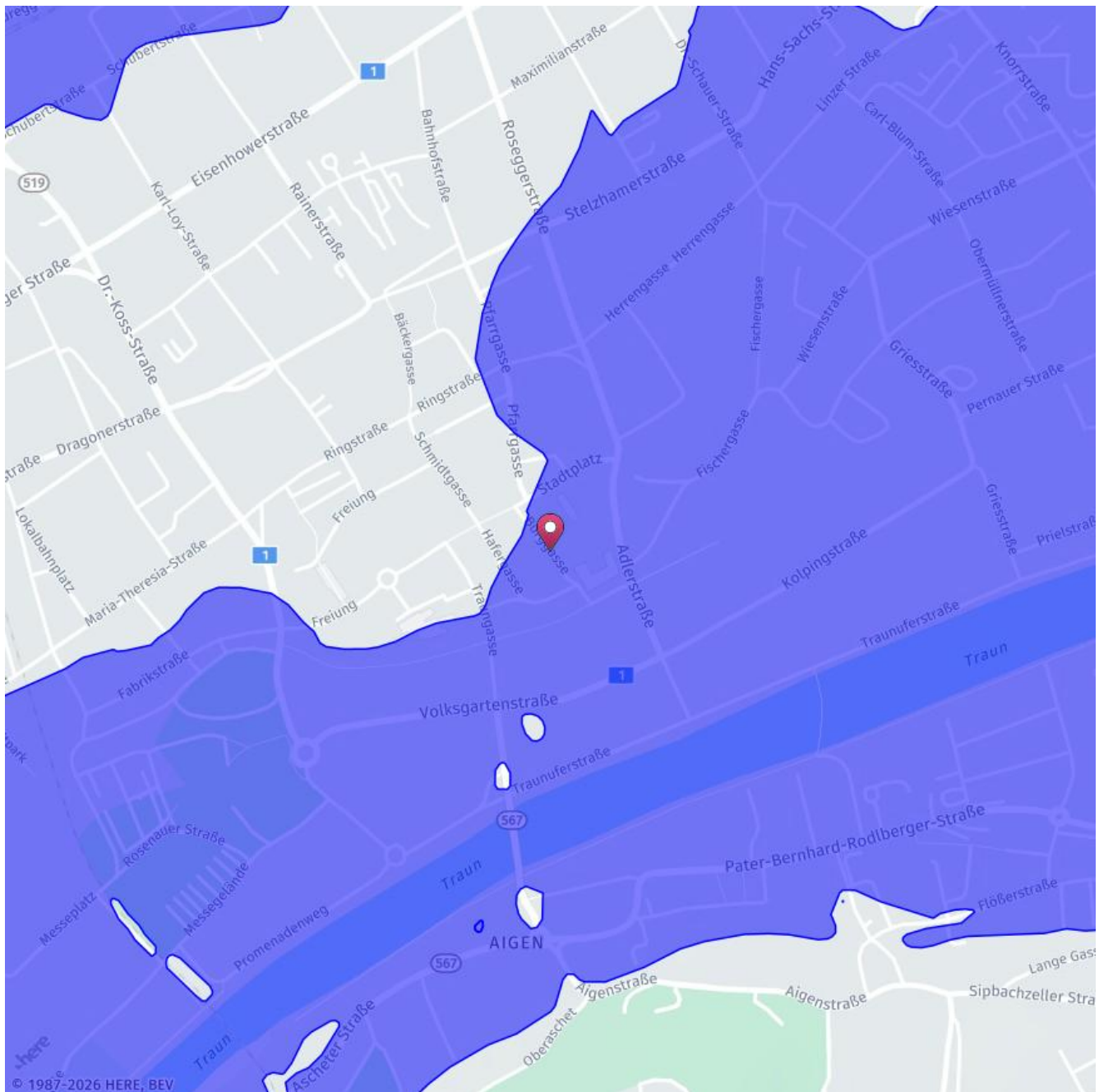
© BMFLUW

© IMMOSSERVICE AUSTRIA

Überflutungsflächen (HQ 300)

Burggasse 7, 4600 Wels

Auf der Karte die Überflutungsflächen blau eingefärbt. Überflutungsflächen (HQ 300) bedeutet, dass in einem Zeitraum von 300 Jahren durchschnittlich eine Überflutung in diesen Bereichen auftritt.



Legende

Überflutungsfläche HQ 300

Aus der Tatsache, dass ein bestimmtes Gebiet nicht ausgewiesen ist, kann nicht geschlossen werden, dass hier keine Überflutungsgefahr besteht. Grundsätzlich kann es überall zu Überflutungen kommen (z.B. durch extreme Niederschlagsereignisse). Dargestellt werden Überflutungsflächen für ein Hochwasser niedriger Wahrscheinlichkeit (Wiederkehrintervall durchschnittlich 300 Jahre) (Schnittmenge von Daten aus Abflussuntersuchungen (ABU), Hochwasserrisikozone Austria (HORA), zum Teil auch aus Gefahrenzonenplänen (GZP) der Bundeswasserbauverwaltung (BWV) und der Wildbach- und Lawinerverbauung (WLV)).

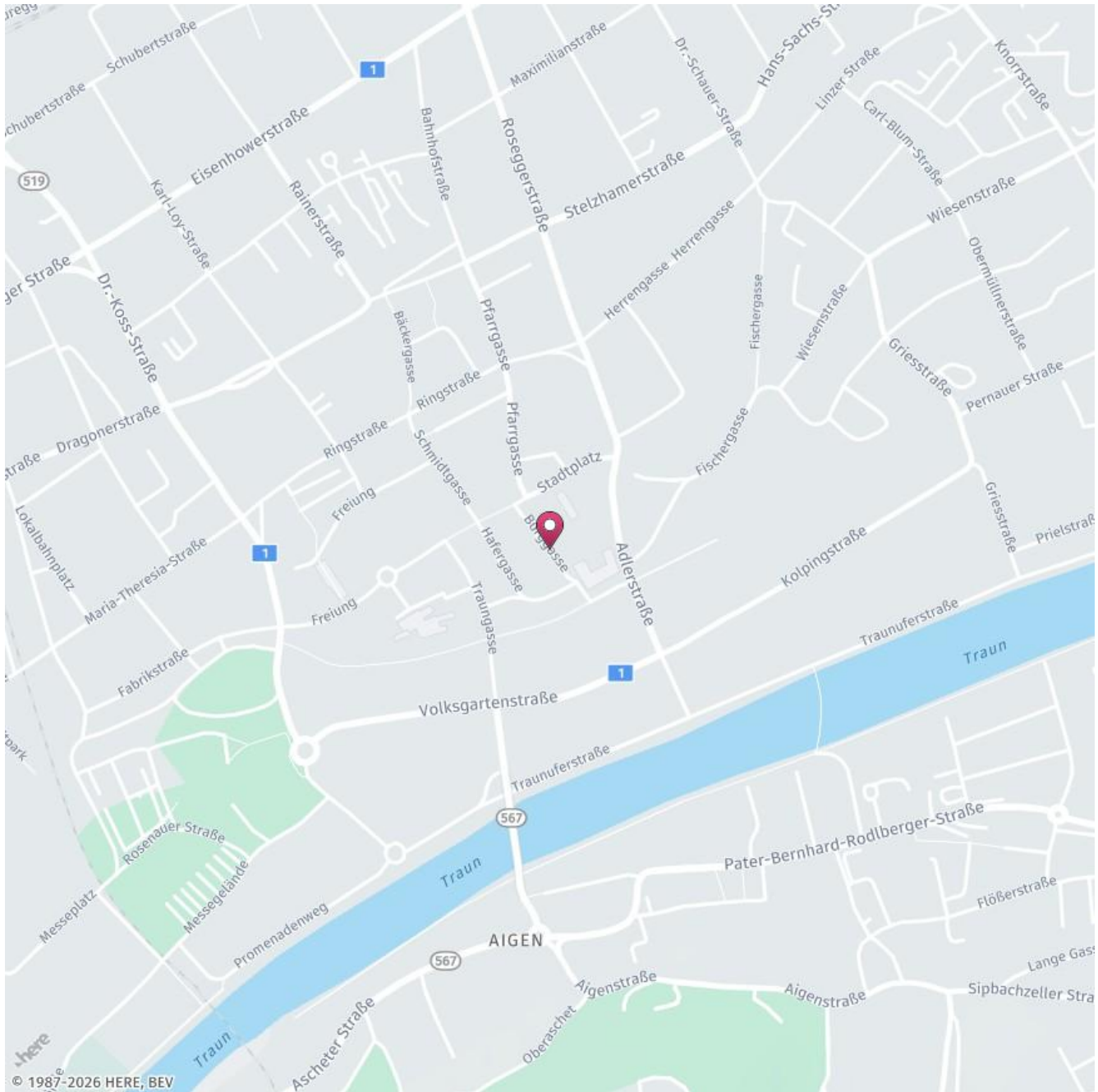
© BMFLUW

© IMMOSSERVICE AUSTRIA


Hinweisbereich (Wildbach- und Lawinerverbauung)

Burggasse 7, 4600 Wels

Violette Hinweisbereiche sind Flächen, deren Schutzfunktion von der Erhaltung der Beschaffenheit des Bodens oder des Geländes abhängt. Bei allen Planungen und Maßnahmen ist für sämtliche Vorhaben das Einvernehmen mit der zuständigen Gebietsbauleitung herzustellen. Die geforderten Auflagen sind zwingend einzuhalten.



Legende

 Hinweisbereich

© European Union, 1995-2015, Inspire Geoportal

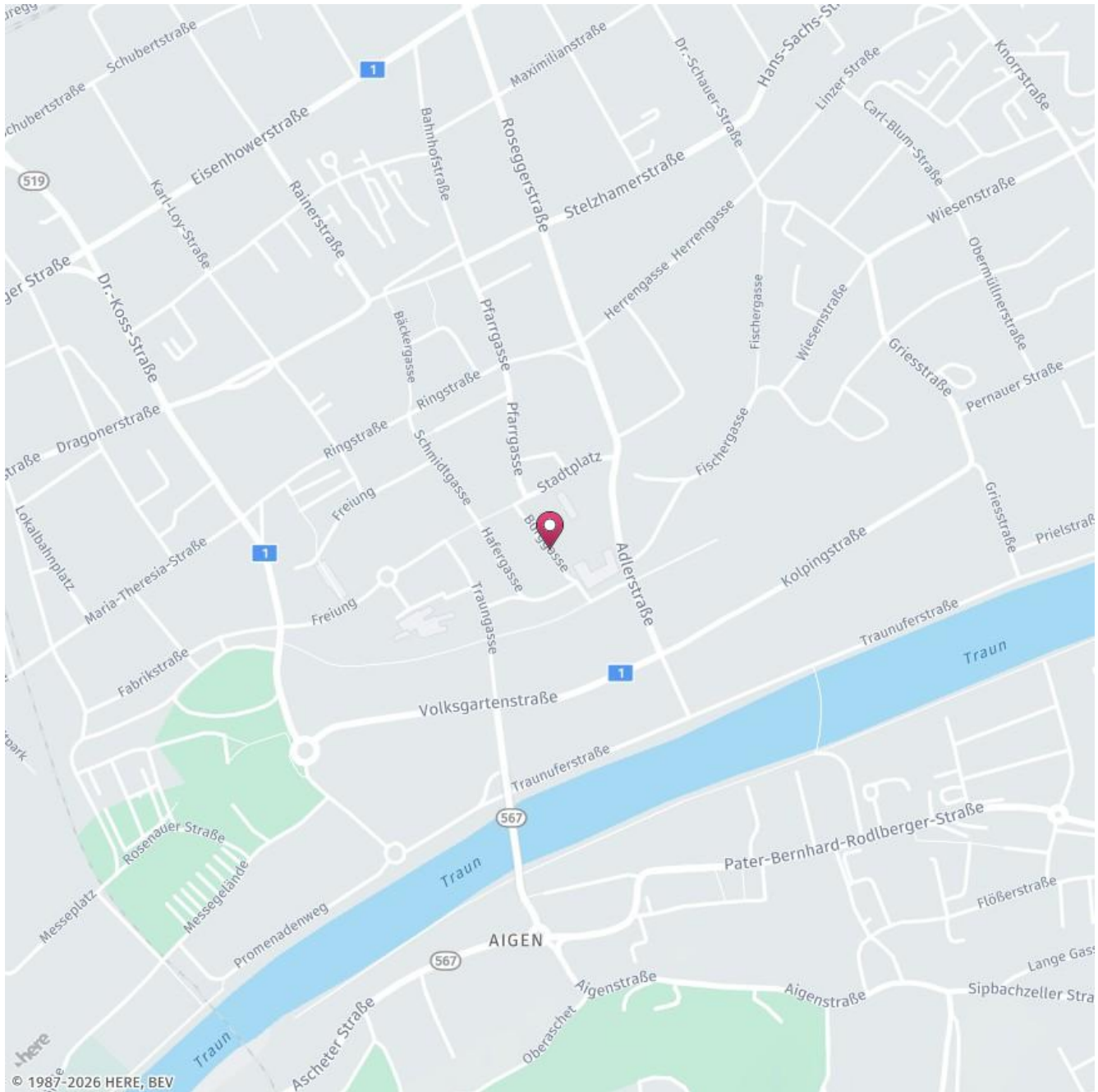
© IMMOSSERVICE AUSTRIA




Blaue Vorbehaltsbereiche (Wildbach- und Lawinerverbauung)

Burggasse 7, 4600 Wels

Blaue Vorbehaltsbereiche sind Bereiche, die für die Durchführung von technischen oder forstlich-biologischen Maßnahmen der Wildbach und Lawinerverbauung benötigt werden. Diese Bereiche bedürfen zur Sicherstellung der Schutzfunktion einer besonderen Art der Bewirtschaftung.



Legende

 Vorbehaltsbereich

© European Union, 1995-2015, Inspire Geoportal

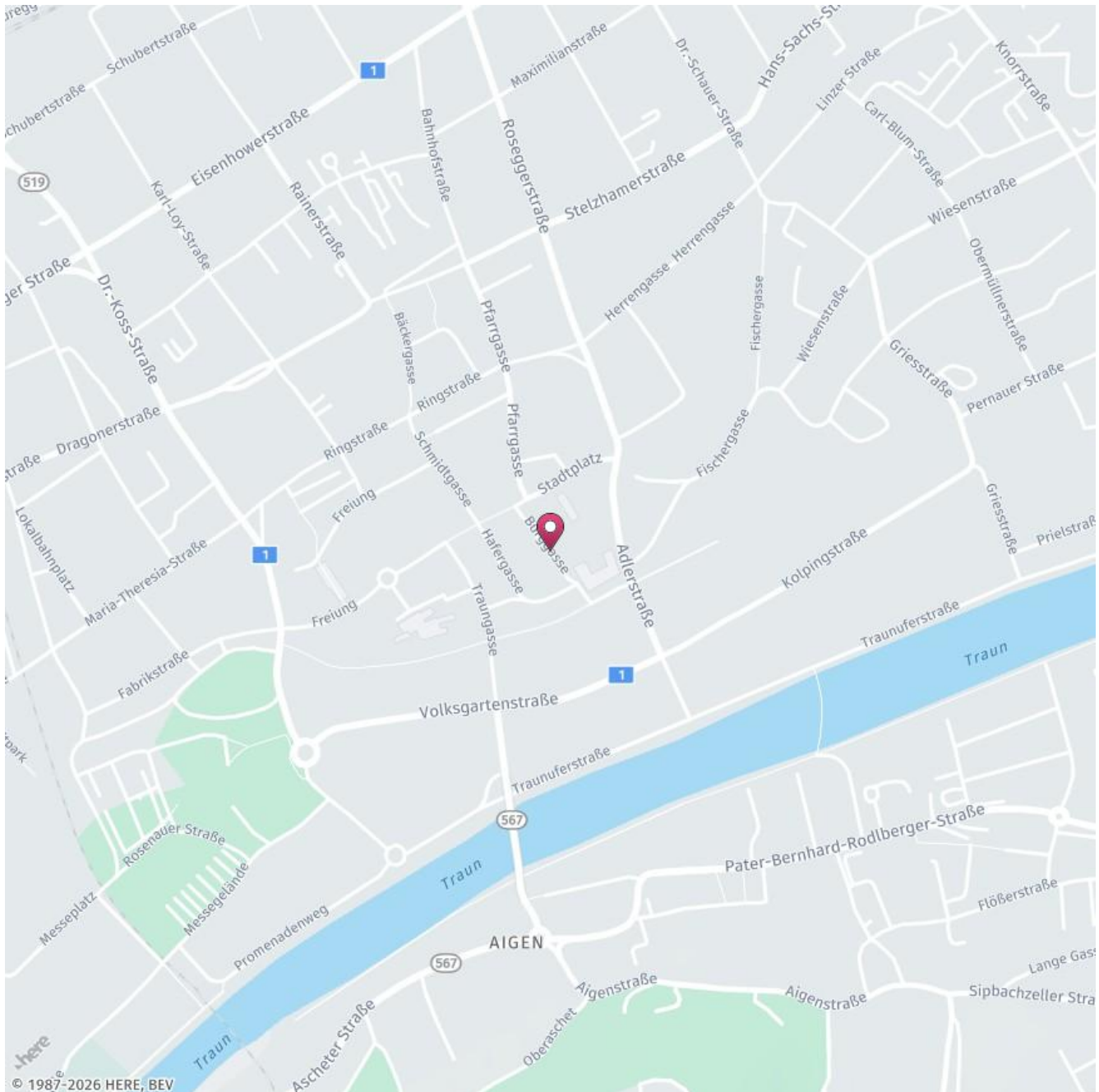
© IMMOSSERVICE AUSTRIA





Gefahrenzone (Lawine)

Burggasse 7, 4600 Wels

Die Rote Gefahrenzone umfasst jene Flächen, die durch Lawinen derart gefährdet sind, dass ihre ständige Benützung für Siedlungs- und Verkehrszwecke nicht oder nur mit unverhältnismäßig hohem Aufwand möglich ist. Das bedeutet absolutes Bauverbot für neue Gebäude in Roten Gefahrenzonen. Ausnahmen sind nur bei Modernisierungen bestehender Gebäude möglich, wenn damit eine Erhöhung der Sicherheit verbunden ist. Die Gelbe Gefahrenzone umfasst alle übrigen durch Lawinen gefährdeten Flächen, deren ständige Benützung für Siedlungs- oder Verkehrszwecke beeinträchtigt ist. Eine Bebauung in Gelben Gefahrenzonen ist daher unter Einhaltung von Auflagen möglich.



Legende

-  Rote Gefahrenzone Lawine (grundsätzlich absolutes Bauverbot)
-  Gelbe Gefahrenzone Lawine (Bebauung nur unter Einhaltung von Auflagen)

(keine Einfärbung = keine Risikofläche)

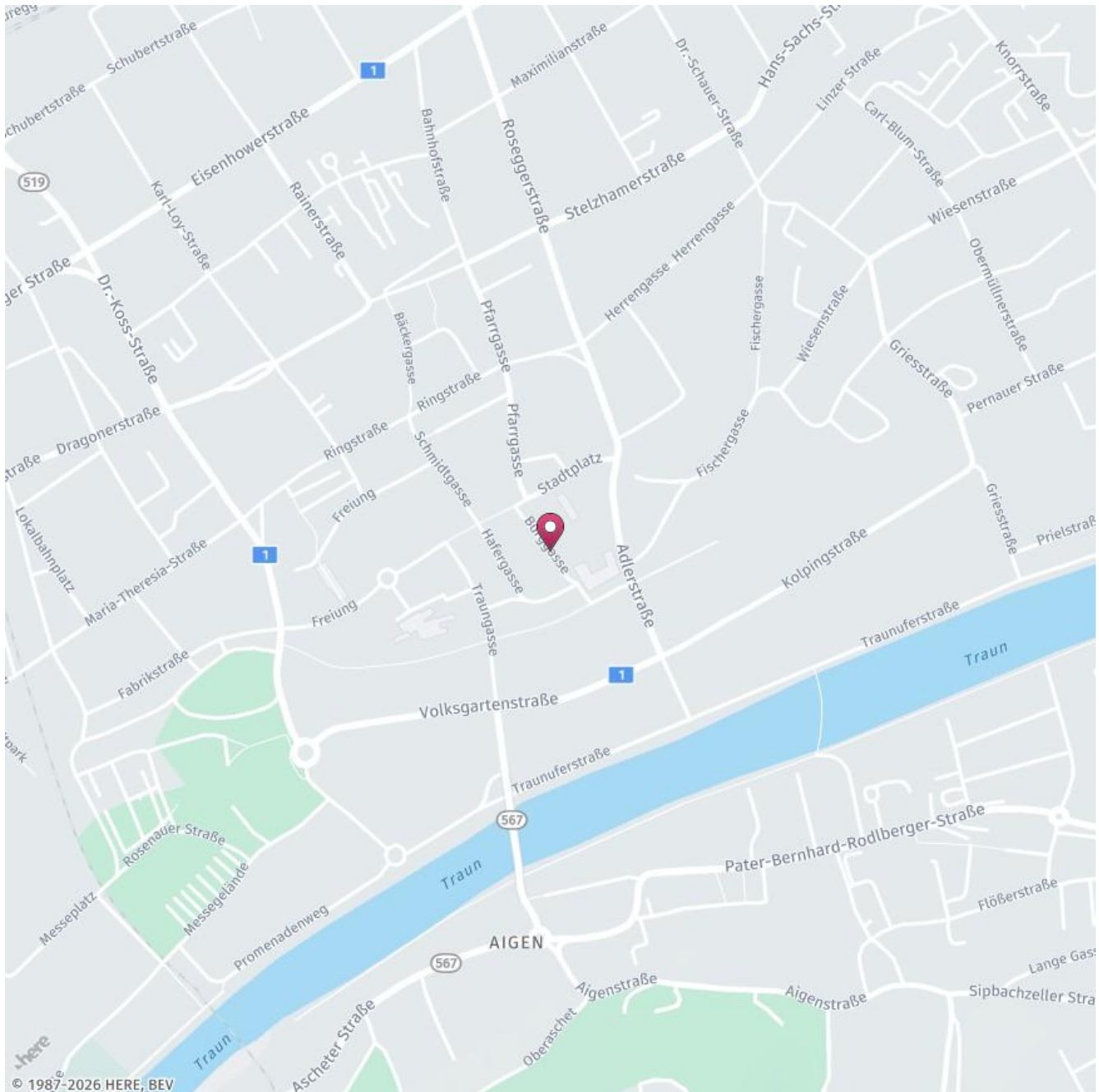
© European Union, 1995-2015, Inspire Geoportal

© IMMOSERVICE AUSTRIA



Gefahrenzone (Wildbach)

Burggasse 7, 4600 Wels

Die Rote Gefahrenzone umfasst jene Flächen, die durch Wildbäche derart gefährdet sind, dass ihre ständige Benützung für Siedlungs- und Verkehrszwecke nicht oder nur mit unverhältnismäßig hohem Aufwand möglich ist. Das bedeutet absolutes Bauverbot für neue Gebäude in Roten Gefahrenzonen. Ausnahmen sind nur bei Modernisierungen bestehender Gebäude möglich, wenn damit eine Erhöhung der Sicherheit verbunden ist. Die Gelbe Gefahrenzone umfasst alle übrigen durch Wildbäche gefährdeten Flächen, deren ständige Benützung für Siedlungs- oder Verkehrszwecke beeinträchtigt ist. Eine Bebauung in Gelben Gefahrenzonen ist daher unter Einhaltung von Auflagen möglich.



Legende

-  Rote Gefahrenzone Wildbach (grundsätzlich absolutes Bauverbot)
-  Gelbe Gefahrenzone Wildbach (Bebauung nur unter Einhaltung von Auflagen)

(keine Einfärbung = keine Risikofläche)

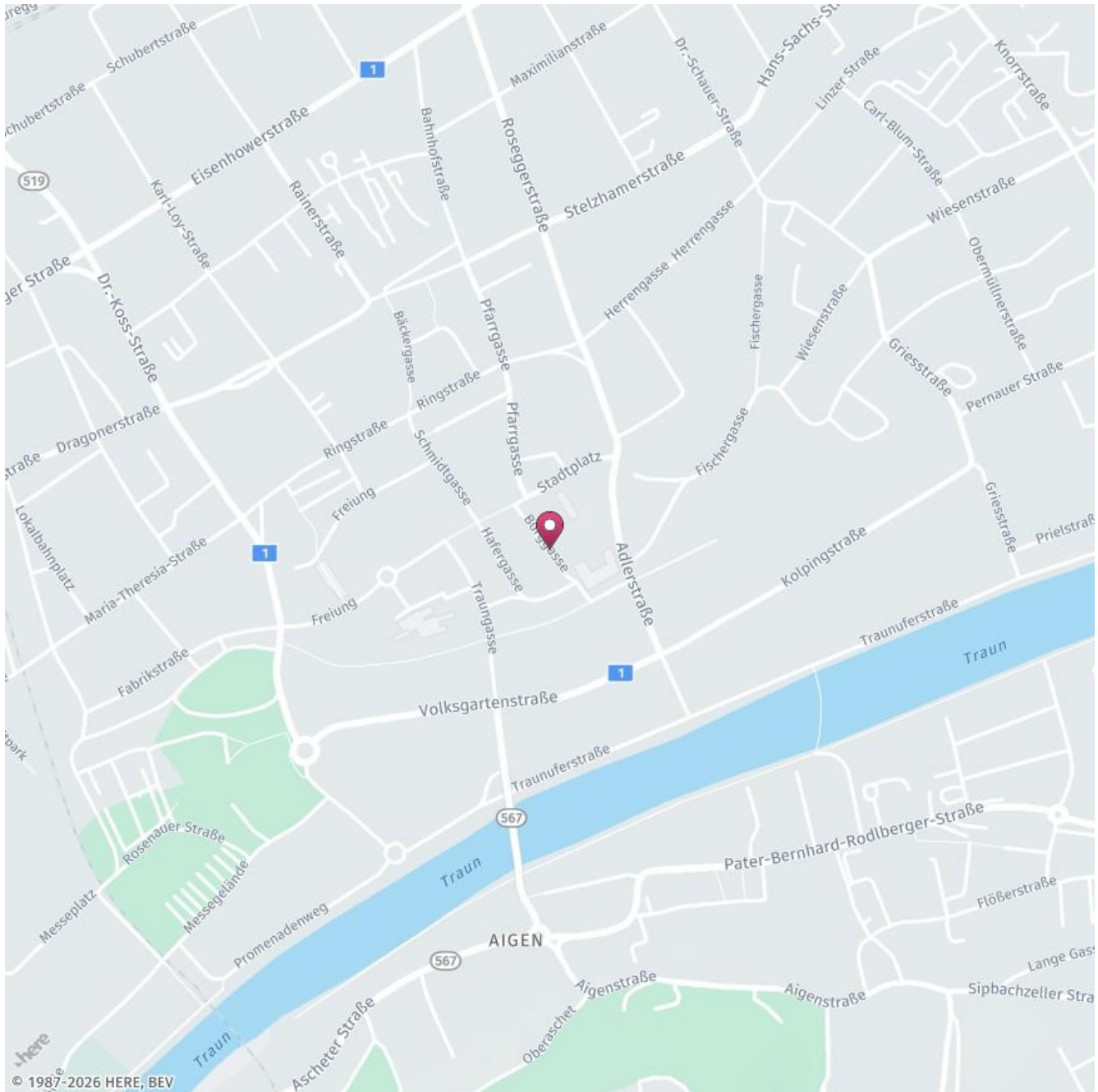
© European Union, 1995-2015, Inspire Geoportal

© IMMOSERVICE AUSTRIA


Gefahrenzone (Steinschlag, Hangrutschungen)

Burggasse 7, 4600 Wels

Die braunen Hinweisbereiche sind jene Bereiche, die anderen Naturgefahren wie Steinschlag oder Rutschungen ausgesetzt sind. Bei allen Planungen und Maßnahmen ist für sämtliche Vorhaben das Einvernehmen mit der zuständigen Gebietsbauleitung herzustellen. Die geforderten Auflagen sind zwingend einzuhalten.




Legende

 Gefahrenzone Steinschlag oder Rutschung
(keine Einfärbung = keine Risikofläche)

© European Union, 1995-2015, Inspire Geoportal

© IMMOSERVICE AUSTRIA

Haftungsausschluss



Die Terra Immoservice Austria GmbH & Co KG ist bestrebt, die zur Verfügung gestellten Informationen, Daten (Daten von externen Datenquellen werden nicht auf Richtigkeit überprüft und es besteht kein Anspruch auf Vollständigkeit – z. Bsp. LAGEImmo), Grafiken, Auswertungen und Berechnungen (z. Bsp. RENDITEImmo) nach bestem Wissen und Gewissen aufzubereiten, darzustellen und aktuell zu halten und legt größten Wert auf die Qualität und Zuverlässigkeit Ihrer Immoservices.

Dennoch übernehmen weder die Terra Immoservice Austria GmbH & Co KG noch Kunden der Terra Immoservice Austria GmbH & Co KG Haftungen für Schäden, die sich aus der Weitergabe und Nutzung der angebotenen Informationen ergeben können, auch wenn diese auf die Nutzung und Weitergabe von allenfalls unvollständigen bzw. fehlerhaften Informationen zurückzuführen sind.

Die Terra Immoservice Austria GmbH & Co KG und die Kunden der Terra Immoservice Austria GmbH & Co KG übernehmen aus diesen Gründen keine Gewährleistung und/oder Haftung für die Quantität, Qualität oder Richtigkeit der gespeicherten oder übermittelten Inhalte (Daten und Informationen).

Verweise auf fremde Webseiten liegen außerhalb des Verantwortungsbereiches der Terra Immoservice Austria GmbH & Co KG. Eine Haftung für die Inhalte von verlinkten Seiten ist ausgeschlossen, zumal die Terra Immoservice Austria GmbH & Co KG keinen Einfluss auf Inhalte wie Gestaltung von gelinkten Seiten hat.